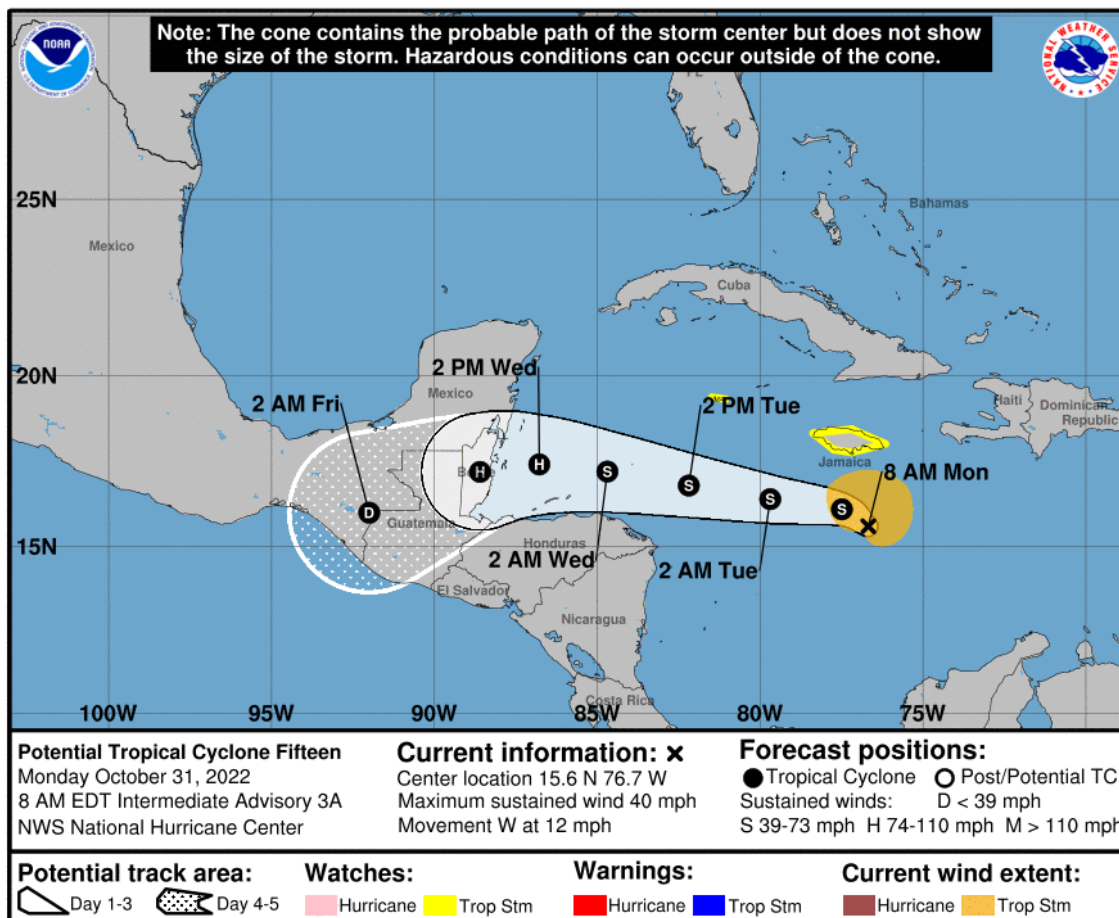


Alerta por potencial ciclón tropical 15

El presente reporte muestra información relevante relacionada con el comportamiento de las variables climáticas en las zonas cafetaleras, consultando fuentes oficiales en adición a los datos recolectados por la red meteorológica de Anacafé. Se recomienda estar atentos a futuras publicaciones donde estaremos ampliando información y recomendaciones relacionadas.

Fuente: Centro Nacional de Huracanes



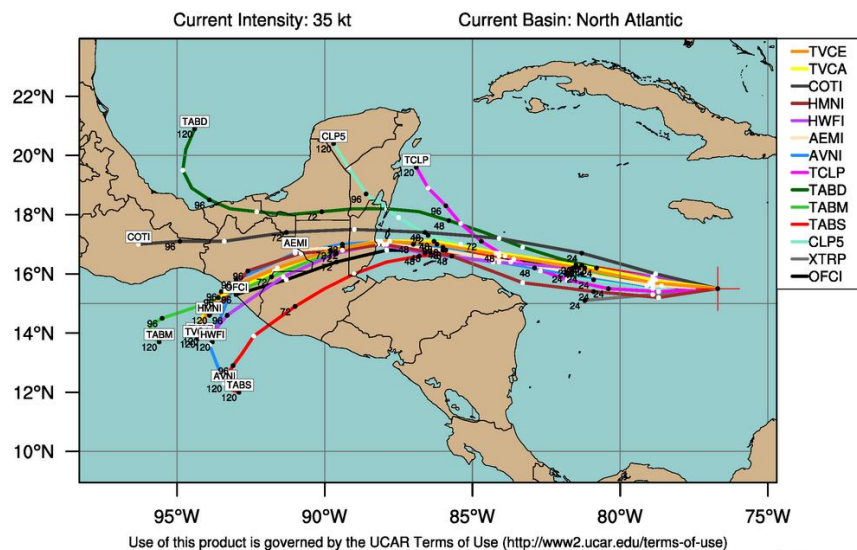
https://www.nhc.noaa.gov/refresh/graphics_at5+shtml/145126.shtml?cone#contents

El centro nacional de Huracanes reporta que el disturbio tropical 15 ha evolucionado a tormenta tropical Lisa y se dirige hacia Centro América en la dirección que muestra la gráfica. Según detalla la [INSIVUMEH](#) en su cápsula informativa #65-2022 ha ingresado a nuestra zona de aviso y continua su desplazamiento al oeste. Se prevé que mediados de semana, se incremente los nublados, lluvias y viento en el territorio nacional. En la región norte, caribe y boca costa del país se tendrá además la influencia de frentes fríos que de igual forma favorecerá eventos de precipitación.

Estimaciones de la de trayectoria

LOW FIFTEEN (AL15)

Early-cycle track guidance initialized at 1200 UTC, 31 October 2022

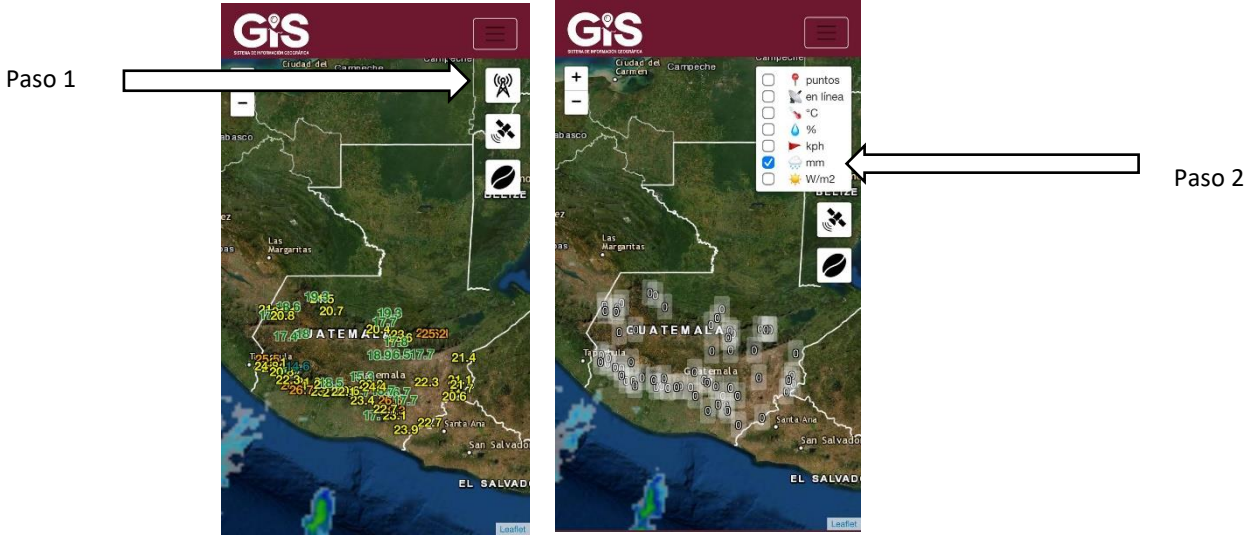


Fuente: National Center for Atmospheric Research.

http://hurricanes.ral.ucar.edu/realtime/plots/northatlantic/2022/al152022//track_early/al15_2022103112_track_early.png

Los distintos modelos de pronóstico coinciden en que la trayectoria del fenómeno en cuestión atravesará la región centroamericana Honduras y Guatemala, desplazándose principalmente hacia México.

Precipitación (hasta el momento) según el Geoportal de Anacafé



En las imágenes se muestran la precipitación del momento, para mayor detalle visite: <https://meteorologia.anacafe.org>

Resumen de datos de la red meteorológica durante 2022

Acumulados de precipitación en mm durante 2022

Recomendaciones para las zonas cafetaleras

Estaciones	ene	feb	mar	abr	may	jun	jul	ago	sep	oct	Acum.
Región I	60	69	224	279	660	841	547	667	968	555	38955
Anacafé Coatepeque	90	64	164	339	660	772	594	638	921	515	4758
Buena Vista SM	0	50	308	239	723	1255	739	799	1398	552	6063
La Fama	57	72	394	257	883	940	661	928	979	1006	6177
Merceditas	138	73	195	500	565	697	389	736	1107	570	4970
Orión	174	130	153	447	563	647	567	712	1023	467	4882
San Isidro QU	1	48	242	244	534	611	452	469	718	507	3824
San Miguel Ixtahuacan	20	5	13	80	217	284	122	298	503	113	1655
San Rafael Las Flores	1	109	320	127	1134	1523	853	756	1094	711	6626
Región II	81	41	80	180	658	645	362	537	868	402	42146
Agrícola Hamburgo	58	89	239	138	825	849	578	869	1223	634	5501
Buena Vista RE	108	84	197	256	594	953	534	827	896	244	4692
Chacayá	23	7	4	92	490	362	119	294	508	113	2010
Chitalón	-	0	-	178	98	272	503	478	769	819	3118
Cooperativa Nahuala	102	60	60	231	786	666	292	530	1033	610	4371
Cooperativa San Miguel	-	4	8	71	273	322	133	230	515	173	1729
Moca Grande	120	59	147	306	1259	993	397	600	1112	667	5660
Oficina Regional II	50	129	73	295	889	950	690	939	1028	410	5453
Pacayal	117	14	40	164	889	744	347	419	1010	278	4021
San Jerónimo Miramar	115	2	18	151	628	567	250	347	909	293	3279
Santo Tomas Pachuj	38	3	18	102	505	413	139	376	543	177	2313
Región III	19	16	36	90	221	512	276	291	504	129	14653
Agua Tibia	8	19	9	30	194	499	208	342	556	191	2056
Bella Vista	0	0	97	41	104	420	235	247	326	143	1613
El Llano y Anexos	29	86	118	212	481	549	261	232	571	226	2765
El Zapote	40	3	16	138	305	430	130	276	568	99	2004
Florencia	28	0	8	88	65	459	325	285	367	23	1649
San José Ocaña	15	2	2	94	145	928	652	458	707	120	3124
Tehuya	12	3	1	27	251	300	121	196	433	102	1444
Región IV	9	6	12	79	254	436	189	265	416	189	22241
Chilamantes IV	0	3	3	75	215	297	287	448	330	253	1911
Cooperativa San Juan Bau	12	0	2	77	337	484	233	199	334	171	1847
El Durazno	4	5	24	34	164	453	34	177	397	113	1405
El Recreo	9	21	23	59	178	356	117	210	320	131	1423
El Silencio	6	2	45	118	225	112	94	314	317	238	1470
La Concepción	15	13	10	56	308	340	112	285	348	192	1681
Las Flores II	7	10	3	160	254	438	183	303	468	186	2012
Monte Redondo	7	2	-	78	393	664	183	163	416	71	1978
Plan del Guayabo	3	1	9	21	143	354	323	242	505	205	1805
Sacramento	27	1	3	121	193	525	264	300	385	219	2037
Santa Ilena	13	12	7	78	425	826	265	262	734	331	2953
Santa Sofía SR	2	3	1	72	213	384	171	280	433	161	1719
Región V	88	64	61	69	161	379	337	343	494	277	18182
Barillas, HT CY	178	75	114	85	113	554	593	524	644	232	3111
Cooperativa Hoja Blanca	32	37	63	91	185	373	721	420	489	204	2612
Cooperativa Río Azul	39	40	59	61	200	324	318	329	766	470	2605
El Injerto	55	26	68	46	159	305	118	155	63	461	1455
La Perla y Anexos	303	219	102	209	229	564	639	446	271	275	3255
Oficina Regional V	43	54	3	17	202	250	96	214	230	146	1254
Rancho Carmela	36	20	34	38	1	221	4	377	864	152	1745
Unión	19	44	43	6	201	446	207	277	623	281	2145
Región VI	177	250	142	185	294	523	395	496	454	304	25572
Baquellito	130	139	229	214	436	827	502	653	617	420	4167
Belén	166	164	247	225	360	486	520	578	448	323	3517
Gaf San Luis El Palmar	20	17	9	37	330	390	271	294	465	95	1927
Nueve Aguas	110	73	103	139	328	583	359	580	454	386	3115
Oficina Regional VI	174	278	121	135	233	356	312	288	533	291	2720
Pacamara	435	690	288	313	189	530	173	556	507	680	4361
Santa Isabel	97	92	27	-	224	304	263	256	366	184	1814
Sepanahu	285	550	107	234	250	708	758	761	242	55	3951
Región VII	54	20	31	55	255	435	364	345	569	241	11844
Alotepeque	36	6	44	94	308	651	543	509	677	375	3244
Bella Vista II	33	16	18	43	221	334	187	281	573	219	1925
Chiramay	62	21	53	63	316	491	410	340	560	195	2509
El Rosario	19	9	8	60	204	128	213	233	356	138	1367
La Quebrada del Chucte	118	45	32	15	229	573	466	362	680	278	2799

Recomendaciones agronómicas generales

- Priorizar las actividades indicadas en lotes con mejor producción.
- En áreas con exceso de sombra, regular la misma de forma moderada para no afectar los frutos de café que están en proceso de maduración.
- No fertilizar al suelo ni aplicar enmienda mientras este se encuentre con alto porcentaje de humedad, habrá que esperar un tiempo prudencial y realizar estas actividades cuando la humedad del suelo sea menor, ideal realizar muestreo de suelos a inicios del año 2023.
- En áreas de suelos arcillosos y con estancamiento de agua implementar prácticas para drenar los mismos.
- Previo a la cosecha: realizar recolección de granos secos (limpieza) y en la cosecha, seleccionar estrictamente los frutos para obtener partidas de buena calidad.

Semilleros y almácigos

- De ser posible regular la sombra para permitir la entrada de luz y aire, con el fin de evitar la saturación de agua que introduzca enfermedades y pudriciones de tallo y raíces.
- Eliminar las malezas para evitar humedad alrededor de las plantas y contrarrestar la humedad relativa alta en el ambiente.
- Romper compactación de bolsas para facilitar el drenaje del agua en las mismas.
- Detectar focos con problemas fungosos, eliminar material afectado, si amerita realizar aplicación de agroquímico específico según problema a tratar.

Plantación en campo definitivo: plantía y cafeto adulto

- En siembras nuevas con sombra provisional (leguminosas), manejar y/o eliminar las ramas bajas con el fin de dar aireación al suelo.
- En plantas de sombra provisional que sucumbieron al exceso de lluvia, eliminarlas y colocarlas entre los surcos de cafetos, para permitir entrada de luz.
- En lotes con conservación de suelos que tengan acequias de ladera con barreras vivas, contemplar el manejo de la barrera, limpiar y reordenar el cauce del canal; en el caso de terrazas continuas revisar y reparar las que por escorrentías se hallan dañado.

- Plantías azolvadas deben descubrirse para evitar ahogamiento o pudrición.

Fitosanitarias

Por efectos de alta humedad relativa los problemas fitopatológicos puedan aumentar, principalmente ojo de gallo, roya y antracnosis; además otros problemas como phoma y mal rosado pueden presentarse; por ello se recomienda:

- Mantener Verificación de lotes con incidencia, hacer monitoreo y efectuar aplicación de producto específico según enfermedad a tratar si se justifica.
- Poner atención al programa preventivo de control fitosanitario del almacigo.
- Hay que considerar que se requiere conjugar varias prácticas culturales (manejo integrado) para lograr un control eficaz de los problemas fitosanitarios.

Importante: de ser necesario por cualquier duda o información acuda o contacte el Consultor de Transferencia de Tecnología más cercano a su localidad para poder apoyarle.

Más información

Consultas técnicas

Número corto 1579 | WhatsApp 2421-3737 | asistenciatecnica@anacafe.org

Sistemas de Información Geográfica -GIS-

2421-3700 ext. 2010 | Marco.FRB@anacafe.org | meteorologia.anacafe.org